

Verkooptekening bouwkaavel 16

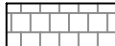








Schaal: 1 op 200

Datum : 16-10-2023



N

Legenda

-  Betontegels
-  Betonstraatstenen kf - weg
-  Betonstraatstenen kf - inritjes
-  Geul ten behoeve van afwatering
-  Groen
-  Inrit
-  Roostergoot
-  Perceelgrens
-  Begrenzing plangebied

Circa maten in meters. Deze tekening is voor wat betreft de inrichting van het terrein rondom het bouwkaavel opgesteld op basis van de beschikbare gegevens. Aan de inrichting van het openbaar gebied zijn geen rechten te ontlene. Bestaande bomen in het openbaar gebied zijn niet opgenomen op deze tekening, anders dan de bomen die op eigen terrein staan. Voor de bouw mogelijkheden en restricties verwijzen we naar het vigerende bestemmingsplan, in te zien op ruimtelijkeplannen.nl



HEEL MOOI WONEN
NIEUWBOUW IN HEEL